



COMUNE DI MACUGNAGA

PROVINCIA DEL V.C.O.

AREA TECNICA SERVIZIO EDILIZIA PRIVATA - OPERE E PATRIMONIO - LAVORI PUBBLICI - URBANISTICA - AMBIENTE

28876 MACUGNAGA (VB) – TEL. (+39) 0324.65009 (3) – FAX (+39) 0324.65817

EMAIL: TECNICO@COMUNE.MACUGNAGA.VB.IT RESPONSABILE: UFFICIOTECNICO@COMUNE.MACUGNAGA.VB.IT
POSTA ELETTRONICA CERTIFICATA (PEC): TECNICO.MACUGNAGA@PCERT.IT

L.R. n. 56/77 e s.m.i., art. 17 bis, comma 6 e comma 2, lettere a), b), c), d) e e) - Comunicato dell'Assessore all'Ambiente, Urbanistica, Programmazione territoriale e paesaggistica, Sviluppo della montagna, Foreste, Parchi, Protezione civile (REGIONE PIEMONTE BU42S2 16/10/2014).

Variante semplificata al PRG (Variante semplificata al P.R.G. n° 21/2015) per la realizzazione della seguente opera pubblica: "Lavori di realizzazione di un'eco-piazzola per la posa di contenitori di raccolta dei rifiuti solidi urbani".

VERBALE 2° SECONDA SEDUTA DELLA CONFERENZA DI SERVIZI AI SENSI DEGLI ARTICOLI 14, 14BIS, 14TER, 14QUATER E 14 QUINQUES DELLA LEGGE 241/1990

Richiamati:

la nota del Comune di Macugnaga del 07/08/2015, PG. n. 3503 con la quale veniva convocata la prima riunione della conferenza di servizi, ai sensi delle norme citate in epigrafe, con invito rivolto ai soggetti indicati al comma 2, lettera c) dell'art. 17 bis della LUR, finalizzata all'approvazione di una variante semplificata al PRGC (c.d Variante semplificata al P.R.G. n° 21/2015) necessaria all'esecuzione dei lavori previsti dal progetto per la realizzazione di un'eco-piazzola per la posa di contenitori di raccolta dei rifiuti solidi urbani da collocare lungo la Via Ludovico Iacchetti, in centro abitato di Staffa, angolo strada comunale Via Del Ronco, non prevista dal PRG vigente;

il verbale di conferenza di servizi in data 10/09/2015, trasmesso in copia agli Enti consultati con PEC in data 10/09/2015, PG n.3938, secondo il quale la Conferenza, preso atto che il soggetto proponente l'opera pubblica ed amministrazione competente è il Comune di Macugnaga, che l'amministrazione competente ha, con propria deliberazione G.C. n. 81 del 28/07/2015, attestato la procedibilità tecnica connaturata alla Convocazione della conferenza e che non risultano pervenuti pareri o contributi da parte dei restanti Enti convocati e non presenti alla seduta, ha acquisito, ai sensi del comma 8 dell'art. 17 bis della LUR, il Parere in materia di Valutazione Ambientale Strategica, redatto dall'Organo Tecnico Comunale competente in materia di VAS, istituito con D.G.C. n. 15 del 30/01/2014 e di cui all'art. 7 della L.R. n.40/98 e s.m.i., sottoscritto in data 12/06/2015 e registrato a protocollo comunale n.2634 del 15/06/2015, ed il relativo verbale della riunione della Conferenza di Servizi del 12 giugno 2015, unitamente alla deliberazione di approvazione G.C. n. 59 del 17/06/2015, esecutiva ai sensi di legge.

Considerato che con il medesimo verbale la Conferenza rilevava che il processo di Valutazione Ambientale Strategica, sulla presente proposta di variante semplificata, era carente, in quanto erroneamente non corredato del parere obbligatorio e vincolante da parte della Direzione regionale Governo e Tutela del territorio, ritenendo pertanto necessario che il Comune di Macugnaga provvedesse all'acquisizione di tale parere da integrare nel procedimento di VAS, e dando mandato al responsabile del procedimento di provvedere alla pubblicazione della presente variante, ex art.



17 bis comma 2, lett. d) della LUR, soltanto ove tale parere non risulti modificativo delle conclusioni a cui era pervenuto l'OTC con il Parere in materia di Valutazione Ambientale Strategica, sopra richiamato e relativa deliberazione di esclusione di cui alla D.G.C. n. 59 del 17/06/2015;

Considerato infine che con il medesimo verbale della prima seduta, la Conferenza stabiliva inoltre la necessità di acquisire le seguenti integrazioni:

- documentazione relativa alla zonizzazione acustica comunale e la compatibilità dell'opera con tale atto di pianificazione;
- attestazione circa la presenza o meno del vincolo di uso civico nelle aree interessate.

Ricordato che:

a mente delle disposizioni sopra richiamate, il presente procedimento è così articolato:

- [...] la conferenza di servizi si esprime sulla presente variante in via ordinaria entro trenta giorni dalla convocazione della prima seduta; alla conferenza partecipano il comune o i comuni interessati, la provincia, la città metropolitana e la Regione, la quale si esprime tramite il proprio rappresentante unico; partecipano altresì gli altri enti e soggetti previsti dalla l. 241/1990 e dalle altre normative di settore;
- i lavori della conferenza si svolgono secondo quanto previsto agli artt. 14, 14bis, 14ter, 14quater e 14 quinquies della medesima legge 241/1990 e s.m.i.
- nel caso di espressione positiva o positiva con condizioni, la conferenza dà mandato al responsabile del procedimento per la pubblicazione del progetto dell'intervento, della conseguente variante urbanistica, comprensiva delle eventuali condizioni poste dalla conferenza, sul sito informatico degli enti interessati per quindici giorni consecutivi; entro i successivi quindici giorni è possibile presentare osservazioni;
- la conferenza valuta le osservazioni eventualmente pervenute e si esprime definitivamente in via ordinaria entro i successivi trenta giorni;
- la variante è ratificata dal consiglio del comune o dei comuni interessati nella prima seduta utile, pena la decadenza; la variante è efficace in seguito alla pubblicazione sul bollettino ufficiale della Regione [...].

Tutto ciò premesso e considerato,

Il giorno 15 (quindici) del mese di dicembre anno 2015, con inizio alle ore 11:00 si sono avviati i lavori relativi alla seconda seduta della conferenza di servizi alla presenza di:

- Michele UMERICELLI, responsabile del procedimento di pianificazione del Comune di Macugnaga, responsabile ufficio tecnico comunale e Presidente della CdS;

Partecipano ai lavori della Conferenza i seguenti Enti convocati: arch. Giuseppe FERRERA, funzionario della Regione Piemonte, munito di delega a firma del direttore della Direzione Ambiente, Governo e Tutela del Territorio del 30/10/2015, prot. 35672/A1600, class. 11.60.10, che si allega;

Assume la Presidenza della Conferenza il responsabile del procedimento di pianificazione, responsabile del servizio tecnico, Michele UMERICELLI.

L'arch. Ferrera consegna alla Conferenza il parere espresso dalla **Regione Piemonte, Direzione Ambiente, Governo e Tutela del Territorio, settore Copianificazione Urbanistica area Nord-Est** con nota Prot. 40769/A1607 del 15/12/2015, PRATICA B50419, e relativi all.1, parere Regione Piemonte, Direzione Ambiente, Governo e Tutela del Territorio, Valutazione Ambientali e Procedure Integrate prot. 31335/A16.05A del 28/09/2015 (che risulta già integrato nella deliberazione della Giunta comunale n. 93 in data 06/10/2015), ed all. 2, parere Regione Piemonte, Opere Pubbliche, Difesa del Suolo, Montagne, Foreste, Protezione Civile, Trasporti e Logistica, Tecnico Regionale - Novara e Verbania, prot. 49864 del 02/10/2015, che viene registrato a PG. comunale al n. 5569 in data odierna.

La Conferenza preso atto:

g.f.



del parere richiesto alla Direzione regionale A16000 Ambiente, Governo e Tutela del territorio Settore Valutazione di Piani e Programmi, in esecuzione a quanto previsto con il citato verbale di conferenza, con nota comunale PG. n. 3956 del 11/09/2015, riscontrato con parere Prot. n.31335/A16.05A del 28/09/2015, registrato a protocollo comunale n. 4175 del 28/09/2015;

della deliberazione della Giunta comunale n. 93 in data 06/10/2015, integrativa della deliberazione di Giunta comunale n.59 del 17/06/2015, che, sulla scorta del giudizio di merito espresso dal Settore Valutazione di Piani e Programmi della Regione Piemonte, con parere prot. n.31335/A16.05A del 28/09/2015, e del parere redatto dall'OTC comunale, registrato a protocollo comunale n.4298 in data 05/10/2015, ha definitivamente escluso dal processo di Valutazione Ambientale Strategica la proposta di variante semplificata n.21/2015 al PRG vigente, ai sensi dell'art. 17 bis, comma 6 della L.R. n.56/77 e s.m.i., consistente nel cambio di destinazione d'uso da area residenziale satura ad area per attrezzature pubbliche, al fine della realizzazione di eco-piazzola in Via Ludovico Jacchetti.

della nota di questo Comune del 13.10.2015, PG. 4447, con la quale tale decisione è stata comunicata agli Enti competenti in materia ambientale consultati, nonché dell'avvenuta pubblicazione della stessa, comprensiva degli allegati, all'albo pretorio on-line del Comune di Macugnaga con atto n. 430, PG. n. 4375 dal 08/10/2015 al 06/11/2015;

della deliberazione della giunta comunale n. 96 del 06.10.2015 con la quale si sono approvate le integrazioni richieste in sede di conferenza di copianificazione qui pervenute in formato elettronico in data 06/10/2015, PG. n. 4317, a firma del professionista incaricato, Arch. Monica BACCHETTA, dando atto che la restante documentazione di variante semplificata preordinata alla convocazione della prima seduta di conferenza di copianificazione è stata approvata con precedente deliberazione G.C. n. 81 del 28/07/2015, e demandata la pubblicazione di tale deliberazione e della documentazione tecnica ed amministrativa allegata e/o integrata nel procedimento di Variante come di seguito individuata:

ATTESTATO DI CONFORMITA' Allegato alla PEC PG n. 3503 del 07/08/2015 firmato digitalmente dal responsabile del procedimento;

ELABORATI DI PROGETTO PRELIMINARE (PG. 3287 del 27.07.2015, a firma dell'Arch. Monica BACCHETTA di Domodossola (VB):

- Relazione di Progetto Preliminare (con indicata la Localizzazione, Intervento Proposto e Quadro Economico) PG. 3287 del 27.07.2015
- Progetto Preliminare scala 1/100 (con indicato Pianta, Sezione e Prospetti) PG. 3287 del 27.07.2015

ELABORATI DI VARIANTE SEMPLIFICATA AL P.R.G.C. – VARIANTE N. 21/2015 (PG. 3287 del 27.07.2015, a firma dell'Arch. Monica BACCHETTA di Domodossola (VB):

- PR 1 – Relazione Illustrativa PG. 3287 del 27.07.2015
- PR 2 - Estratto P.R.G.C. Vigente PG. 3287 del 27.07.2015
- PR 3 – Sovrapposizione P.R.G.C. Vigente e proposta di Variante PG. 3287 del 27.07.2015
- PR 4 – Proposta di Variante. PG. 3287 del 27.07.2015

PARTE GEOLOGICA (PG. 3201 del 21/07/2015 a firma del dott. geol. Francesco SFRATATO di Domodossola (VB):

- Relazione geologica preliminare di compatibilità all'idoneità di utilizzazione urbanistica in rapporto alle opere in progetto ai sensi del D.M. 14/01/2008 e s.m.i., D.P.R. 06/06/2001 n.380, C.P.G.R. N. 7/LAP del 8 maggio1996 PG. 3201 del 21/07/2015.

* INTEGRAZIONI AGLI ELABORATI DI VARIANTE SEMPLIFICATA AL P.R.G.C. – VARIANTE N. 21/2015 – RICHIESTE DALLA CONFERENZA DEL 10/09/2015

- Integrazioni data 30 settembre 2015 (PG. 4317 del 06.10.2015, a firma dell'Arch. Monica BACCHETTA di Domodossola (VB):

- deliberazione G.C. n. 81 del 28/07/2015;
- verbale di conferenza di servizi di copianificazione del 10/09/2015;

oltre alla documentazione concernente il procedimento di VAS di seguito elencata:

9.7.



- "Rapporto preliminare per la verifica di assoggettabilità alla valutazione ambientale strategica", a firma dell'Arch. Monica BACCHETTA di Domodossola (VB), PG. n. 2124 del 12/05/2015;
- Parere in materia di Valutazione Ambientale Strategica, redatto dall'Organo Tecnico Comunale PG. n. 2634 del 15.06.2015;
- deliberazione G.C. n. 59 del 17/06/2015;
- Parere in materia di Valutazione Ambientale Strategica (integrazione a proprio precedente parere del 12/06/2015), registrato a protocollo comunale n.4298 in data 05/10/2015;
- deliberazione della Giunta comunale n. 93 in data 06/10/2015;

sul sito informatico dell'Ente, per quindici giorni consecutivi, fermo restando che entro i successivi quindici giorni era possibile presentare osservazioni, e demandato il responsabile del procedimento, alla convocazione della seconda seduta della conferenza di pianificazione, al termine del periodo utile per la presentazione delle osservazioni, affinché la Conferenza si esprima definitivamente nei successivi 30 gg.

della nota PG. n.4939 del 10/11/2015 di trasmissione elaborati integrativi e convocazione seconda seduta Conferenza di Servizi, allegata con le rispettive ricevute di consegna, pubblicata altresì sul sito istituzionale del Comune di Macugnaga, amministrazione trasparente <http://www.comune.macugnaga.vb.it/ComTrasparenza.asp>, ai sensi del Decreto Legislativo n. 33/2013, Art. 39.

dell' avviso di pubblicazione e deposito, ai sensi e per gli effetti dei commi 2, lett. d) e 6 dell'art. 17 bis della L.U.R. 5 dicembre 1977 n. 56 e s.m.i. del 08/10/2015, PG n. 4372, atto n.429, con il quale il progetto del presente intervento, comprensivo della documentazione tecnica ed amministrativa della collegata variante urbanistica semplificata n. 21/2015, e delle integrazioni richieste dalla conferenza di copianificazione del 10/09/2015, nonché della completa documentazione ambientale, sono state pubblicate e liberamente consultabili presso l'Albo Pretorio on line del Comune di Macugnaga alla pagina: <http://www.servizipubblicaamministrazione.it/servizi/saturnweb/home.aspx?ce=mcgng112> (BURP n. 41 del 15/10/2015) per 15 giorni consecutivi e precisamente dal 08 ottobre 2015 al 22 ottobre 2015 compresi, durante i quali chiunque ha potuto prenderne visione ed entro i successivi 15 giorni e precisamente dal 23 ottobre 2015 al 06 novembre 2015 compresi, era possibile presentare per iscritto osservazioni e proposte entro il 06 novembre 2015;

della dichiarazione del responsabile ufficio protocollo del 09/11/2015 con la quale dichiara che entro i termini previsti non sono pervenute osservazioni;

del parere favorevole, sotto condizioni, espresso dalla **Soprintendenza Belle Arti e Paesaggio per le Province di Alessandria, Asti, Biella, Cuneo, Novara, Verbano-Cusio-Ossola e Vercelli**, prot. 21680 cl 341009/417 del 10/12/2015, qui ricevuto e registrato il 10/12/2015, PG. 5485

del parere favorevole espresso dalla **Provincia VCO, IV settore, Politiche Territoriali, Parchi, Infrastrutture Trasporti**, trasmesso con nota prot. 32831 del 15.12.2015, comprensivo della relazione istruttoria, prot. 32781 del 14.12.2015, qui pervenuti e registrati a PG al n. 5568 del 15/12/2015;

del parere favorevole espresso dalla **Regione Piemonte, Direzione Ambiente, Governo e Tutela del Territorio, settore Copianificazione Urbanistica area Nord-Est** con nota Prot. 40769/A1607 del 15/12/2015, PRATICA B50419, e relativi all.1, parere Regione Piemonte, Direzione Ambiente, Governo e Tutela del Territorio, Valutazione Ambientali e Procedure Integrate prot. 31335/A16.05A del 28/09/2015 (che risulta già integrato nella deliberazione della Giunta comunale n. 93 in data 06/10/2015), ed all. 2, parere Regione Piemonte, Opere Pubbliche, Difesa del Suolo, Montagne, Foreste, Protezione Civile, Trasporti e Logistica, Tecnico Regionale - Novara e Verbania, prot. 49864 del 02/10/2015, registrato a PG. comunale al n. 5569 in data 15/12/2015;

g.f.



considerato che, per tutto quanto sopra indicato e richiamato, il procedimento instaurato risulta coerente con le disposizioni normative di riferimento, ed in particolare con le disposizioni di cui agli articoli da 14 a 14 quinquies della legge 241/1990, e altre normative di settore, e con quelle dell'art. 17 bis comma 6 e comma 2, lettere a), b), c), d) e e) della L.R. 56/77 e s.m.i., per cui se ne può disporre la conclusione secondo gli esiti e condizioni espressi dagli Enti competenti;

La Conferenza di Servizi,

preso altresì atto della conclusione del procedimento di VAS, come sopra richiamato, che ha escluso dalla fase di verifica la presente variante, ai sensi della deliberazione della Giunta comunale n. 93, della successiva nota di comunicazione di tale decisione di questo Comune del 13.10.2015, PG. 4447, nonché dell'avvenuta pubblicazione della stessa, comprensiva degli allegati, all'albo pretorio on-line del Comune di Macugnaga con atto n. 430, PG. n. 4375 dal 08/10/2015 al 06/11/2015, oltre che nella sezione trasparenza ai sensi del Decreto Legislativo n. 33/2013, Art. 39;

tenuto conto delle posizioni prevalenti espresse sulla presente variante da parte degli Enti competenti con i pareri e contributi come in premessa elencati e qui integrati;

DISPONE

La conclusione dei lavori della Conferenza di servizi sul procedimento di variante avviato con nota del Comune di Macugnaga del 07/08/2015, PG. n. 3503;

ESPRIME

In via definitiva **parere favorevole** sulla variante semplificata al P.R.G. n° 21/2015 per la realizzazione della seguente opera pubblica: *"Lavori di realizzazione di un'eco-piazzola per la posa di contenitori di raccolta dei rifiuti solidi urbani"*, dando atto che costituiscono parte integrante e sostanziale della presente decisione le condizioni e prescrizioni espresse dagli Enti competenti con i pareri qui allegati.

RICORDA

Che la variante deve essere ratificata dal consiglio del comune interessato nella prima seduta utile, pena la decadenza e che la variante sarà efficace in seguito alla pubblicazione sul bollettino ufficiale della Regione.


La Conferenza termina i lavori alle ore: 13:05.

Il presente verbale sarà trasmesso in copia a tutti gli Enti convocati e all'Amministrazione comunale per il seguito di competenza.

Letto, approvato e sottoscritto
Macugnaga 15 dicembre 2015

Il Presidente: Michele UMERICELLI



Il funzionario istruttore della Regione Piemonte
Giuseppe FERRERA



Allegati:

- 1) nota PG. n.4939 del 10/11/2015 di convocazione con le rispettive ricevute di consegna;

- 2) Parere della **Soprintendenza Belle Arti e Paesaggio per le Province di Alessandria, Asti, Biella, Cuneo, Novara, Verbano-Cusio-Ossola e Vercelli**, prot. 21680 cl 341009/417 del 10/12/2015, qui ricevuto e registrato il 10/12/2015, PG. 5485
- 3) Parere della **Provincia VCO, IV settore, Politiche Territoriali, Parchi, Infrastrutture Trasporti**, trasmesso con nota prot. 32831 del 15.12.2015, comprensivo della relazione istruttoria, prot. 32781 del 14.12.2015, qui pervenuti e registrati a PG al n. 5568 del 15/12/2015;
- 4) Parere della **Regione Piemonte, Direzione Ambiente, Governo e Tutela del Territorio, settore Copianificazione Urbanistica area Nord-Est** con nota Prot. 40769/A1607 del 15/12/2015, PRATICA B50419, e relativi all.1, parere Regione Piemonte, Direzione Ambiente, Governo e Tutela del Territorio, Valutazione Ambientali e Procedure Integrate prot. 31335/A16.05A del 28/09/2015 (che risulta già integrato nella deliberazione della Giunta comunale n. 93 in data 06/10/2015), ed all. 2, parere Regione Piemonte, Opere Pubbliche, Difesa del Suolo, Montagne, Foreste, Protezione Civile, Trasporti e Logistica, Tecnico Regionale - Novara e Verbania, prot. 49864 del 02/10/2015, registrato a PG. comunale al n. 5569 in data 15/12/2015.
- 5) Delega a firma del direttore della Direzione Ambiente, Governo e Tutela del Territorio del 30/10/2015, prot. 35672/A1600, class. 11.60.10





COMUNE DI MACUGNAGA

PROVINCIA DEL V.C.O.

AREA TECNICA SERVIZIO EDILIZIA PRIVATA - OPERE E PATRIMONIO - LAVORI PUBBLICI - URBANISTICA - AMBIENTE

28876 MACUGNAGA (VB) – TEL. (+39) 0324.65009 (3) – FAX (+39) 0324.65817
EMAIL: TECNICO@COMUNE.MACUGNAGA.VB.IT RESPONSABILE.UFFICIOTECNICO@COMUNE.MACUGNAGA.VB.IT
POSTA ELETTRONICA CERTIFICATA (PEC): TECNICO.MACUGNAGA@PCERT.IT

Protocollo n.4939 del 10/11/2015 sottoscritto con firma digitale ai sensi del d.lgs 7 marzo 2005, n. 82.

Spett.le

Presidente della Regione Piemonte

Piazza Castello 165 - 10122 Torino

gabinettopresidenza-giunta@cert.regione.piemonte.it

Assessore regionale all'Ambiente, Urbanistica, Programmazione territoriale e paesaggistica, Sviluppo della montagna, Foreste, Parchi, Protezione Civile Corso Bolzano, 44 - 10121 Torino

gabinettopresidenza-giunta@cert.regione.piemonte.it

Assessore regionale ai Trasporti, Infrastrutture, Opere pubbliche, Difesa del suolo - Corso Stati Uniti, 21 - 10128 Torino

gabinettopresidenza-giunta@cert.regione.piemonte.it

Regione Piemonte

Direzione regionale A16000 Ambiente, Governo e Tutela del territorio
Corso Bolzano, 44 – Torino

territorio-ambiente@cert.regione.piemonte.it

Regione Piemonte

Direzione regionale A16000 Settore A1607A COPIANIFICAZIONE URBANISTICA AREA NORD-EST Via San Remigio, 19 Verbania

territorio-ambiente@cert.regione.piemonte.it

Regione Piemonte

Direzione regionale A18000 Opere pubbliche, Difesa del suolo, Montagna, Foreste, Protezione civile, Trasporti e Logistica, C.so Stati Uniti, 21 - 10128 Torino

operepubbliche-trasporti@cert.regione.piemonte.it

Presidente della Provincia del VCO

Via dell'industria, 25 - 28924 Verbania VB

protocollo@cert.provincia.verbania.it

Provincia del VCO

Settore Provinciale IV Politiche Territoriali Parchi, Infrastrutture e Trasporti – servizio Pianificazione Territoriale, Infrastrutture, Parchi e ZPS - Via dell'industria, 25 - 28924 Verbania VB

protocollo@cert.provincia.verbania.it

Provincia del VCO

Settore Provinciale IV Politiche Territoriali Parchi, Infrastrutture e Trasporti – servizio Difesa del suolo, Assetto Idrogeologico, Cartografico, Sistemi Informativi Territoriali - Via dell'industria, 25 - 28924 Verbania VB
protocollo@cert.provincia.verbania.it

**Soprintendenza Belle Arti e Paesaggio per le Province di
Alessandria, Asti, Biella, Cuneo, Novara, Verbano-Cusio-Ossola e
Vercelli** Piazza San Giovanni, 2 – 10122 – TORINO
mbac-sbeap-al@mailcert.beniculturali.it

Soprintendenza Archeologia del Piemonte Piazza San Giovanni, 2 -
10122 Torino
mbac-sar-pie@mailcert.beniculturali.it

Comune di Macugnaga - sede
comune.macugnaga.vb@cert.legalmail.it

Al progettista:
dott. arch. Monica BACCHETTA – Domodossola (VB)
monica.bacchetta@archiworldpec.it

Oggetto: Variante semplificata per la realizzazione della seguente opera pubblica: "Lavori di realizzazione di un'eco-piazzola per la posa di contenitori di raccolta dei rifiuti solidi urbani" - Convocazione conferenza di copianificazione e valutazione di cui all'articolo 17 bis, co. 6 della legge regionale 5 dicembre 1977, n. 56 "Tutela ed uso del suolo" – **Conferenza di Servizi ai sensi della legge 7 agosto 1990 n. 241 e s.m.i. - Trasmissione elaborati integrativi e convocazione seconda seduta Conferenza di Servizi.**

Con riferimento a quanto indicato in oggetto;

Richiamato il verbale della prima seduta della Conferenza di Servizi, convocata con nota PG. n. 3503 del 07/08/2015, redatto a Macugnaga in data 10 settembre 2015, trasmesso in copia agli Enti consultati con PEC in data 10/09/2015, PG n.3938;

Visto il parere richiesto alla Direzione regionale A16000 Ambiente, Governo e Tutela del territorio Settore Valutazione di Piani e Programmi, in esecuzione a quanto previsto con il citato verbale, con nota comunale PG. n. 3956 del 11/09/2015, riscontrato con parere Prot. n.31335/A16.05A del 28/09/2015, registrato a protocollo comunale n. 4175 del 28/09/2015, qui allegato;

Vista l'allegata deliberazione della Giunta comunale n. 93 in data 06/10/2015, integrativa della deliberazione di Giunta comunale n.59 del 17/06/2015, che, sulla scorta del giudizio di merito espresso dal Settore Valutazione di Piani e Programmi della Regione Piemonte, con parere prot. n.31335/A16.05A del 28/09/2015, e del parere redatto dall'OTC comunale, registrato a protocollo comunale n.4298 in data 05/10/2015, ha definitivamente escluso dal processo di Valutazione Ambientale Strategica la proposta di variante semplificata n.21/2015 al PRG vigente, ai sensi dell'art. 17 bis, comma 6 della L.R. n.56/77 e s.m.i., consistente nel cambio di destinazione d'uso da area residenziale saturata ad area per attrezzature pubbliche, al fine della realizzazione di eco-piazzola in Via Ludovico Jacchetti.

Considerato che tale decisione è stata comunicata agli Enti competenti in materia ambientale consultati con nota di questo Comune del 13.10.2015, PG. 4447, nonché pubblicata, comprensiva degli allegati, all'albo pretorio on-line del Comune di Macugnaga con **atto n. 430**, PG. n. 4375 dal 08/10/2015 al 06/11/2015;

Considerato che il richiamato verbale di conferenza del 10/09/2015 disponeva altresì la pubblicazione degli atti della presente variante, ai sensi dell'art. 17 bis, comma 2, lett. d) della L.R. 56/77 e s.m.i., ad avvenuta acquisizione del sopra citato parere regionale, soltanto ove lo stesso non fosse modificativo delle conclusioni

di cui alla citata deliberazione di Giunta comunale n.59 del 17/06/2015, e contestualmente richiedeva le seguenti integrazioni:

"documentazione relativa alla zonizzazione acustica comunale e la compatibilità dell'opera con tale atto di pianificazione, mediante la predisposizione di specifico elaborato contenente l'estratto cartografico della PzA vigente confrontato con l'estratto della PzA aggiornato con la variante in argomento, nonché l'attestazione circa la presenza o meno del vincolo di uso civico nelle aree interessate".

Viste le integrazioni allegate datate data 30 settembre 2015 qui pervenute in formato elettronico in data 06/10/2015, PG. n. 4317, a firma del professionista incaricato, Arch. Monica BACCHETTA, di Domodossola (VB) esaustive delle richieste di cui sopra;

Vista l'allegata deliberazione della Giunta comunale n. 96 in data 06/10/2015 con la quale sono state approvate le suddette integrazioni, dando atto che la restante documentazione di variante semplificata è stata approvata con precedente deliberazione G.C. n. 81 del 28/07/2015, e che ha disposto la pubblicazione di tale deliberazione comprensiva della documentazione tecnica, ambientale, urbanistica, ed amministrativa sul sito informatico dell'Ente, per quindici giorni consecutivi, fermo restando che entro i successivi quindici giorni era possibile presentare osservazioni;

Considerato che con avviso di pubblicazione e deposito, ai sensi e per gli effetti dei commi 2, lett. d) e 6 dell'art. 17 bis della L.U.R. 5 dicembre 1977 n. 56 e s.m.i. del 08/10/2015, PG n. 4372, **atto n.429**, il progetto del seguente intervento "Lavori di realizzazione di un'eco-piazzola per la posa di contenitori di raccolta dei rifiuti solidi urbani", comprensivo della documentazione tecnica ed amministrativa della collegata variante urbanistica semplificata n. 21/2015, e delle integrazioni richieste dalla conferenza di copianificazione del 10/09/2015, nonché della completa documentazione ambientale, sono state pubblicate e liberamente consultabili presso l'Albo Pretorio on line del Comune di Macugnaga alla pagina: <http://www.servizipubblicaaamministrazione.it/servizi/saturnweb/home.aspx?ce=mcgng12> per 15 giorni consecutivi e precisamente dal 08 ottobre 2015 al 22 ottobre 2015 compresi, durante i quali chiunque ha potuto prenderne visione ed entro i successivi 15 giorni e precisamente dal 23 ottobre 2015 al 06 novembre 2015 compresi, era possibile presentare per iscritto osservazioni e proposte entro il 06 novembre 2015;

Atteso che il medesimo avviso di pubblicazione è stato altresì pubblicato sul BURP n. 41 del 15/10/2015 nella sezione ANNUNCI LEGALI;

Vista la dichiarazione del responsabile ufficio protocollo del 09/11/2015 con la quale dichiara che entro i termini previsti non sono pervenute osservazioni;

Tutto ciò premesso,

Si comunica che è indetta il giorno

martedì 15 dicembre 2015, alle ore 11:00

la seconda seduta della Conferenza di Servizi, ai sensi degli articoli 14, 14bis, 14ter, 14quater e 14 quinquies della legge 241/1990, prevista all'articolo 17 bis, comma 2, lettera b) della Legge regionale 5 dicembre 1977, n. 56 e s.m.i., che si terrà presso la sede municipale del

Comune di Macugnaga sita in piazza Municipio n. 1 Macugnaga

finalizzata alla richiesta, ai soggetti in indirizzo per quanto di competenza, di esprimere definitivamente la volontà degli stessi in merito alla presente variante urbanistica semplificata ai sensi dell'art.17 bis comma 6^a della medesima Legge regionale 5 dicembre 1977, n. 56 e s.m.i.

Si ricorda che tutti i soggetti convocati sono invitati a partecipare alla Conferenza tramite un unico soggetto, il legale rappresentante o altro soggetto delegato, legittimato dall'organo competente a esprimere in modo vincolante la volontà della relativa amministrazione su tutte le decisioni di competenza della stessa Conferenza sulla base di atto di delega (gli atti di delega dovranno pervenire al seguente indirizzo : tecnico.macugnaga@pcert.it oppure consegnati in sede di Conferenza).

Ai soli fini organizzativi si chiede di confermare la propria presenza al n. 0324-65009 int. 3 (ufficio tecnico) oppure tramite e-mail all'indirizzo responsabile.ufficiotecnico@comune.macugnaga.vb.it.

Le funzioni di Presidente della Conferenza di servizi sono assunte dal sottoscritto Responsabile del Procedimento in conformità a quanto previsto dagli atti della procedura.

La presente nota di convocazione, viene inviata ai soggetti in indirizzo, comprensiva dei seguenti allegati:

- Integrazioni data 30 settembre 2015 (PG. 4317 del 06.10.2015), firmati digitalmente dall'Arch. Monica BACCHETTA di Domodossola (VB);
- Copia Deliberazione della Giunta comunale n. 93 in data 06/10/2015, esecutiva ai sensi di legge;
- Copia Deliberazione della Giunta comunale n. 96 in data 06/10/2015, esecutiva ai sensi di legge;
- Copia Parere della Direzione regionale A16000 Ambiente, Governo e Tutela del territorio Settore Valutazione di Piani e Programmi, Prot. n.31335/A16.05A del 28/09/2015, registrato a protocollo comunale n. 4175 del 28/09/2015;
- Attestati di pubblicazione atti n. 429 e n. 430;
- dichiarazione del responsabile ufficio protocollo del 09/11/2015.

Il presente avviso sarà altresì pubblicato sul sito istituzionale del Comune di Macugnaga, amministrazione trasparente <http://www.comune.macugnaga.vb.it/ComTrasparenza.asp>, ai sensi del Decreto Legislativo n. 33/2013, Art. 39.

Si informa che presso la Sede comunale, ufficio tecnico, è depositata copia cartacea della documentazione di cui sopra.

Per eventuali chiarimenti o informazioni le amministrazioni e gli enti in indirizzo sono pregati di rivolgersi ai seguenti recapiti: tel. 032465009 (3); fax. 0324-65817; e-mail: responsabile.ufficiotecnico@comune.macugnaga.vb.it

Ringraziando per la collaborazione, si inviano i saluti più cordiali.

Macugnaga, 10 novembre 2015

Il responsabile del procedimento
MICHELE UMERICELLI

Firmato da:
Michele Umericelli
Motivo:
convocazione seconda seduta
CdS
Luogo:
Macugnaga
Data: 10/11/2015 12:09:33



Il Sindaco
STEFANO CORSI

Firmato da:
Stefano Corsi
Motivo:
convocazione seconda seduta
CdS
Luogo:
Macugnaga
Data: 10/11/2015 12:13:13

RESPONSABILE UFFICIO TECNICO MACUGNAGA - PEC

Da: posta-certificata@telecompost.it
Inviato: martedì 10 novembre 2015 12:20
A: tecnico.macugnaga@pcert.it
Oggetto: CONSEGNA: Macugnaga "Lavori di realizzazione di un'eco-piazzola" art.17 bis, co. 6 LUR - Convocazione seconda seduta Conferenza di Servizi 15-12-2015.
Allegati: postacert.eml (4,52 MB); daticert.xml
Firmato da: posta-certificata@telecompost.it

Ricevuta di avvenuta consegna

Il giorno 10/11/2015 alle ore 12:19:41 (+0100) il messaggio

"Macugnaga "Lavori di realizzazione di un'eco-piazzola" art.17 bis, co. 6 LUR - Convocazione seconda seduta

Conferenza di Servizi 15-12-2015. " proveniente da "tecnico.macugnaga@pcert.it"

ed indirizzato a: "mbac-sar-pie@mailcert.beniculturali.it"

è stato consegnato nella casella di destinazione.

Identificativo messaggio: [D4249762.0023035F.F11F417B.4543CC07.posta-certificata@postacert.it.net](#)

5

RESPONSABILE UFFICIO TECNICO MACUGNAGA - PEC

Da: posta-certificata@telecompost.it
Inviato: martedì 10 novembre 2015 12:20
A: tecnico.macugnaga@pcert.it
Oggetto: CONSEGNA: Macugnaga "Lavori di realizzazione di un'eco-piazzola" art.17 bis, co. 6 LUR - Convocazione seconda seduta Conferenza di Servizi 15-12-2015.
Allegati: postacert.eml (4,52 MB); daticert.xml
Firmato da: posta-certificata@telecompost.it

Ricevuta di avvenuta consegna

Il giorno 10/11/2015 alle ore 12:19:40 (+0100) il messaggio

"Macugnaga "Lavori di realizzazione di un'eco-piazzola" art.17 bis, co. 6 LUR - Convocazione seconda seduta

Conferenza di Servizi 15-12-2015. " proveniente da "tecnico.macugnaga@pcert.it"

ed indirizzato a: "mbac-sbeap-al@mailcert.beniculturali.it"

è stato consegnato nella casella di destinazione.

Identificativo messaggio: [D4249762.0023035F.F11F417B.4543CC07.posta-certificata@postacert.it.net](#)

6

RESPONSABILE UFFICIO TECNICO MACUGNAGA - PEC

Da: Posta Certificata Legalmail <posta-certificata@legalmail.it>
Inviato: martedì 10 novembre 2015 12:20
A: RESPONSABILE UFFICIO TECNICO MACUGNAGA - PEC
Oggetto: CONSEGNA: Macugnaga "Lavori di realizzazione di un'eco-piazzola" art.17 bis, co. 6 LUR - Convocazione seconda seduta Conferenza di Servizi 15-12-2015.
Allegati: daticert.xml; postacert.eml (4,52 MB)
Firmato da: posta-certificata@legalmail.it

Ricevuta di avvenuta consegna

Il giorno 10/11/2015 alle ore 12:19:36 (+0100) il messaggio "Macugnaga "Lavori di realizzazione di un'eco-piazzola" art.17 bis, co. 6 LUR - Convocazione seconda seduta Conferenza di Servizi 15-12-2015." proveniente da "tecnico.macugnaga@pcert.it" ed indirizzato a "operepubbliche-trasporti@cert.regione.piemonte.it" è stato **consegnato** nella casella di destinazione.

Questa ricevuta, per Sua garanzia, è firmata digitalmente e la preghiamo di **conservarla** come **attestato** della **consegna** nella casella indicata

Identificativo messaggio: D4249762.0023035F.F11F417B.4543CC07.posta-certificata@postacert.it.net

Delivery receipt

The message "Macugnaga "Lavori di realizzazione di un'eco-piazzola" art.17 bis, co. 6 LUR - Convocazione seconda seduta Conferenza di Servizi 15-12-2015." sent by "tecnico.macugnaga@pcert.it", on 2015-11-10 at 12:19:36 (+0100) and addressed to "operepubbliche-trasporti@cert.regione.piemonte.it", was **delivered** by the certified email system

As a guarantee to you, this receipt is digitally signed. Please **keep it** as **certificate of delivery** to the specified mailbox

Message ID: D4249762.0023035F.F11F417B.4543CC07.posta-certificata@postacert.it.net

RESPONSABILE UFFICIO TECNICO MACUGNAGA - PEC

Da: Posta Certificata Legalmail <posta-certificata@legalmail.it>
Inviato: martedì 10 novembre 2015 12:20
A: RESPONSABILE UFFICIO TECNICO MACUGNAGA - PEC
Oggetto: CONSEGNA: Macugnaga "Lavori di realizzazione di un'eco-piazzola" art.17 bis, co. 6 LUR - Convocazione seconda seduta Conferenza di Servizi 15-12-2015.
Allegati: daticert.xml; postacert.eml (4,52 MB)
Firmato da: posta-certificata@legalmail.it

Ricevuta di avvenuta consegna

Il giorno 10/11/2015 alle ore 12:19:36 (+0100) il messaggio "Macugnaga "Lavori di realizzazione di un'eco-piazzola" art.17 bis, co. 6 LUR - Convocazione seconda seduta Conferenza di Servizi 15-12-2015." proveniente da "tecnico.macugnaga@pcert.it" ed indirizzato a "gabinettopresidenza-giunta@cert.regione.piemonte.it" è stato **consegnato** nella casella di destinazione.

Questa ricevuta, per Sua garanzia, è firmata digitalmente e la preghiamo di **conservarla** come **attestato della consegna** nella casella indicata

Identificativo messaggio: D4249762.0023035F.F11F417B.4543CC07.posta-certificata@postacert.it.net

Delivery receipt

The message "Macugnaga "Lavori di realizzazione di un'eco-piazzola" art.17 bis, co. 6 LUR - Convocazione seconda seduta Conferenza di Servizi 15-12-2015." sent by "tecnico.macugnaga@pcert.it", on 2015-11-10 at 12:19:36 (+0100) and addressed to "gabinettopresidenza-giunta@cert.regione.piemonte.it", was **delivered** by the certified email system

As a guarantee to you, this receipt is digitally signed. Please **keep it** as **certificate of delivery** to the specified mailbox

Message ID: D4249762.0023035F.F11F417B.4543CC07.posta-certificata@postacert.it.net

8

RESPONSABILE UFFICIO TECNICO MACUGNAGA - PEC

Da: Posta Certificata Legalmail <posta-certificata@legalmail.it>
Inviato: martedì 10 novembre 2015 12:20
A: RESPONSABILE UFFICIO TECNICO MACUGNAGA - PEC
Oggetto: CONSEGNA: Macugnaga "Lavori di realizzazione di un'eco-piazzola" art.17 bis, co. 6 LUR - Convocazione seconda seduta Conferenza di Servizi 15-12-2015.
Allegati: daticert.xml; postacert.eml (4,52 MB)
Firmato da: posta-certificata@legalmail.it

Ricevuta di avvenuta consegna

Il giorno 10/11/2015 alle ore 12:19:50 (+0100) il messaggio "Macugnaga "Lavori di realizzazione di un'eco-piazzola" art.17 bis, co. 6 LUR - Convocazione seconda seduta Conferenza di Servizi 15-12-2015." proveniente da "tecnico.macugnaga@pcert.it" ed indirizzato a "protocollo@cert.provincia.verbania.it" è stato **consegnato** nella casella di destinazione.

Questa ricevuta, per Sua garanzia, è firmata digitalmente e la preghiamo di **conservarla** come attestato della consegna nella casella indicata

Identificativo messaggio: D4249762.0023035F.F11F417B.4543CC07.posta-certificata@postacert.it.net

Delivery receipt

The message "Macugnaga "Lavori di realizzazione di un'eco-piazzola" art.17 bis, co. 6 LUR - Convocazione seconda seduta Conferenza di Servizi 15-12-2015." sent by "tecnico.macugnaga@pcert.it", on 2015-11-10 at 12:19:50 (+0100) and addressed to "protocollo@cert.provincia.verbania.it", was **delivered** by the certified email system

As a guarantee to you, this receipt is digitally signed. Please **keep it** as certificate of delivery to the specified mailbox

Message ID: D4249762.0023035F.F11F417B.4543CC07.posta-certificata@postacert.it.net

RESPONSABILE UFFICIO TECNICO MACUGNAGA - PEC

Da: Posta Certificata Legalmail <posta-certificata@legalmail.it>
Inviato: martedì 10 novembre 2015 12:20
A: RESPONSABILE UFFICIO TECNICO MACUGNAGA - PEC
Oggetto: CONSEGNA: Macugnaga "Lavori di realizzazione di un'eco-piazzola" art.17 bis, co. 6 LUR - Convocazione seconda seduta Conferenza di Servizi 15-12-2015.
Allegati: daticert.xml; postacert.eml (4,52 MB)
Firmato da: posta-certificata@legalmail.it

Ricevuta di avvenuta consegna

Il giorno 10/11/2015 alle ore 12:19:36 (+0100) il messaggio "Macugnaga "Lavori di realizzazione di un'eco-piazzola" art.17 bis, co. 6 LUR - Convocazione seconda seduta Conferenza di Servizi 15-12-2015." proveniente da "tecnico.macugnaga@pcert.it" ed indirizzato a "territorio-ambiente@cert.regione.piemonte.it" è stato **consegnato** nella casella di destinazione.

Questa ricevuta, per Sua garanzia, è firmata digitalmente e la preghiamo di **conservarla** come **attestato della consegna** nella casella indicata

Identificativo messaggio: D4249762.0023035F.F11F417B.4543CC07.posta-certificata@postacert.it.net

Delivery receipt

The message "Macugnaga "Lavori di realizzazione di un'eco-piazzola" art.17 bis, co. 6 LUR - Convocazione seconda seduta Conferenza di Servizi 15-12-2015." sent by "tecnico.macugnaga@pcert.it", on 2015-11-10 at 12:19:36 (+0100) and addressed to "territorio-ambiente@cert.regione.piemonte.it", was **delivered** by the certified email system

As a guarantee to you, this receipt is digitally signed. Please **keep it** as **certificate of delivery** to the specified mailbox

Message ID: D4249762.0023035F.F11F417B.4543CC07.posta-certificata@postacert.it.net

10

RESPONSABILE UFFICIO TECNICO MACUGNAGA - PEC

Da: Posta Certificata Legalmail <posta-certificata@legalmail.it>
Inviato: martedì 10 novembre 2015 12:20
A: RESPONSABILE UFFICIO TECNICO MACUGNAGA - PEC
Oggetto: CONSEGNA: Macugnaga "Lavori di realizzazione di un'eco-piazzola" art.17 bis, co. 6 LUR - Convocazione seconda seduta Conferenza di Servizi 15-12-2015.
Allegati: daticert.xml; postacert.eml (4,52 MB)
Firmato da: posta-certificata@legalmail.it

Ricevuta di avvenuta consegna

Il giorno 10/11/2015 alle ore 12:19:40 (+0100) il messaggio "Macugnaga "Lavori di realizzazione di un'eco-piazzola" art.17 bis, co. 6 LUR - Convocazione seconda seduta Conferenza di Servizi 15-12-2015." proveniente da "tecnico.macugnaga@pcert.it" ed indirizzato a "comune.macugnaga.vb@cert.legalmail.it" è stato **consegnato** nella casella di destinazione.

Questa ricevuta, per Sua garanzia, è firmata digitalmente e la preghiamo di **conservarla** come **attestato della consegna** nella casella indicata

Identificativo messaggio: D4249762.0023035F.F11F417B.4543CC07.posta-certificata@postacert.it.net

Delivery receipt

The message "Macugnaga "Lavori di realizzazione di un'eco-piazzola" art.17 bis, co. 6 LUR - Convocazione seconda seduta Conferenza di Servizi 15-12-2015." sent by "tecnico.macugnaga@pcert.it", on 2015-11-10 at 12:19:40 (+0100) and addressed to "comune.macugnaga.vb@cert.legalmail.it", was **delivered** by the certified email system

As a guarantee to you, this receipt is digitally signed. Please **keep it** as **certificate of delivery** to the specified mailbox

Message ID: D4249762.0023035F.F11F417B.4543CC07.posta-certificata@postacert.it.net

11

RESPONSABILE UFFICIO TECNICO MACUGNAGA - PEC

Da: posta-certificata@pec.aruba.it
Inviato: martedì 10 novembre 2015 12:19
A: tecnico.macugnaga@pcert.it
Oggetto: CONSEGNA: Macugnaga "Lavori di realizzazione di un'eco-piazzola" art.17 bis, co. 6 LUR - Convocazione seconda seduta Conferenza di Servizi 15-12-2015.
Allegati: daticert.xml; postacert.eml (4,52 MB)
Firmato da: posta-certificata@pec.aruba.it

-- Ricevuta di avvenuta consegna del messaggio indirizzato a monica.bacchetta@archiworldpec.it "posta certificata"
--

Il giorno 10/11/2015 alle ore 12:18:58 (+0100) il messaggio con Oggetto "Macugnaga "Lavori di realizzazione di un'eco-piazzola" art.17 bis, co. 6 LUR - Convocazione seconda seduta Conferenza di Servizi 15-12-2015." inviato da "tecnico.macugnaga@pcert.it" ed indirizzato a "monica.bacchetta@archiworldpec.it" è stato correttamente consegnato al destinatario.

Identificativo del messaggio: [D4249762.0023035F.F11F417B.4543CC07.posta-certificata@postacert.it.net](#)

Il messaggio originale è incluso in allegato, per aprirlo cliccare sul file "postacert.eml" (nella webmail o in alcuni client di posta l'allegato potrebbe avere come nome l'oggetto del messaggio originale).

L'allegato daticert.xml contiene informazioni di servizio sulla trasmissione

NOTA

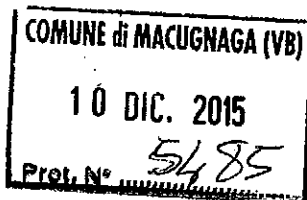
La presenza o meno del messaggio originale, come allegato della ricevuta di consegna (file postacert.eml), dipende dal tipo di ricevuta di consegna che è stato scelto di ricevere, secondo la seguente casistica:

- Ricevuta di consegna completa (Default): il messaggio originale completo è allegato alla ricevuta di consegna.
- Ricevuta di consegna breve: il messaggio originale è allegato alla ricevuta di consegna ma eventuali allegati presenti al suo interno verranno sostituiti con i rispettivi hash.
- Ricevuta di consegna sintetica: il messaggio originale non verrà allegato nella ricevuta di consegna.

Per maggiori dettagli consultare:

<http://kb.aruba.it/KB/a701/ricevuta-di-avvenuta-consegna.aspx?KBSearchID=1358305>

12



*Ministero dei beni e delle
attività culturali e del turismo*

SOPRINTENDENZA BELLE ARTI E
PAESAGGIO PER LE PROVINCE DI
ALESSANDRIA, ASTI, BIELLA, CUNEO,
NOVARA, VERBANO-CUSIO-OSSOLA E
VERCELLI



Prot. n. 21680 del 30/10/2015
917

Risposta al foglio:
Arrivo il 10/11/2015
Vs. protocollo n. 4939 del 10/11/2015
Ns. protocollo n. 19299 del 12/11/2015

Torino, 10/12/2015

AI COMUNE DI MACUGNAGA
Area Tecnica
Servizio Edilizia Privata –
Opere Pubbliche e Patrimonio – Lavori Pubblici –
Urbanistica – Ambiente
P.zza Municipio, 1
28876 - MACUGNAGA (VB)

p.c. Alla Regione Piemonte
Settore Territorio e Paesaggio
Via Avogadro, 30
10121 - TORINO

OGGETTO: MACUGNAGA (VB) - D. Lgs. 22/01/2004 n. 42 "Codice dei Beni Culturali e del Paesaggio" Parte III – Variante semplificata della seguente opere pubblica "Lavori di realizzazione di un'eco-piazzola per la posa di contenitori di raccolta dei rifiuti solidi urbani – Convocazione conferenza di copianificazione e valutazione di cui all'art. 17 bis co. 6 della L.R. 56/77 in data 15/12/2015
Comunicazione

In risposta alla richiesta presentata alla competenza di questo Ufficio per gli effetti delle norme citate in oggetto dal Comune Macugnaga per la convocazione conferenza di copianificazione e valutazione di cui all'art. 17 bis co. 6 della L.R. 56/77 in data 15/12/2015 per variante semplificata della seguente opere pubblica "Lavori di realizzazione di un'eco-piazzola per la posa di contenitori di raccolta dei rifiuti solidi urbani;

Visto il parere già reso da quest'Ufficio con nota prot. n. 4808 del 26/05/2015 in materia di assoggettabilità a V.A.S.; Questa Soprintendenza, per quanto di competenza, ai sensi delle norme richiamate in oggetto, in considerazione della limitatezza delle aree in oggetto, degli impatti consolidati, non solleva obiezioni alla variante proposta.

Si rammenta, tuttavia, che si rende necessario accertare la totale conformità degli interventi con il Piano Paesaggistico Regionale riadottato con D.G.R. n. 20-1442 del 18 maggio 2015. Si ricorda che dalla data di pubblicazione di tale deliberazione (B.U.R. n. 20 del 21 maggio 2015) non sono consentiti sugli immobili e nelle aree tutelate ai sensi dell'articolo 134 del Codice interventi in contrasto con le prescrizioni di cui agli articoli 3, 13, 14, 15, 16, 18, 23, 26, 33 e 39 delle Norme di Attuazione del Piano e con quelle specifiche dettate per i beni di cui agli articoli 136 e 157 del Codice, dettagliate nelle schede del "Catalogo dei beni paesaggistici del Piemonte", in quanto le prescrizioni sopra citate sono sottoposte alle misure di salvaguardia di cui all'articolo 143, comma 9 del Codice stesso.

Si ricorda, per le successive fasi di pianificazione e progettazione, comunque che nelle aree tutelate ai sensi della Parte III del D. Lgs. 22/01/2004 n. 42 e s.m.i ogni modificazione dello stato di fatto deve risultare compatibile con le superiori esigenze connesse alla tutela del paesaggio, così come previsto dall'art. 9 della Costituzione e dalle disposizioni del Codice, e che i nuovi interventi non possono pertanto proporre un'incongrua trasformazione del contesto paesaggistico. In tali ambiti tutelati risulta pertanto necessario che i proprietari, possessori o detentori a qualsiasi titolo di immobili ed aree di interesse paesaggistico presentino alle Amministrazioni competenti un progetto di interventi, al fine di ottenere l'autorizzazione paesaggistica ai sensi dell'art. 146 del del D. Lgs. 22/01/2004 n. 42 e s.m.i., la quale costituisce atto autonomo e presupposto rispetto al permesso di costruire o agli altri titoli legittimanti l'intervento urbanistico-edilizio. La effettiva compatibilità con i valori paesaggistici tutelati di ogni futuro intervento sarà quindi da valutarsi caso per caso nell'ambito delle successive fasi di progettazione.

IL SOPRINTENDENTE
Luisa Rapotti

L'Incaricato dell'Istruttoria
Arch. F. Perrone / Geom. R. Demma

Piazza San Giovanni, 2 – 10122 Torino Segreteria Beni Paesaggistici Tel. 011 – 5220455 Fax 011 – 4310968

13

21



PROVINCIA

VERBANO CUSIO OSSOLA

Settore IV


Politiche territoriali
Parchi
Infrastrutture
Trasporti

Servizio: Pianificazione territoriale, Infrastrutture, Piste
ciclabili, Parchi e ZPS
Ufficio: Pianificazione territoriale
telefono: 0323 495011
e-mail: protocollo@cert.provincia.verbania.it

Al Sindaco
del Comune di Macugnaga

Al Responsabile
del Servizio Tecnico

Piazza Municipio n. 1
28876 Macugnaga



Verbania, 15 dicembre 2015

Prot. n. 32831

Rif.

trasmesso con posta elettronica certificata

oggetto:

Comune di Macugnaga. Variante semplificata n. 21 al PRG per realizzazione opera pubblica (eco piazzola), ai sensi dell'art. 17 bis della legge regionale n. 56 del 5.12.1977 e successive modificazioni, adottata con delibere di Giunta comunale n. 81 del 28.7.2015 e n. 96 del 6.10.2015. Trasmissione Parere.

Con la presente, vi informiamo che non parteciperemo alla seconda riunione della conferenza di servizi prevista il 15 dicembre 2015.

Tenuto conto che non sono pervenute osservazioni in seguito alla fase di pubblicazione della variante, vi trasmettiamo allegato il parere positivo espresso dalla Provincia del Verbano Cusio-Ossola in merito alla variante n. 21 al PRG per la realizzazione di una opera pubblica (eco piazzola), ai sensi dell'art. 17 bis della legge regionale n. 56 del 5.12.1977 e successive modificazioni, adottata con delibere di Giunta comunale n. 81 del 28.7.2015 e n. 96 del 6.10.2015.

Cordiali saluti.

IL DIRIGENTE
(arch. Luigi Formoso)

Allegati: citati.



14

Settore IV

Politiche territoriali
Parchi
Infrastrutture
Trasporti

PROVINCIA



VERBANO CUSIO OSSOLA

Servizio: Pianificazione territoriale, Infrastrutture, Piste
ciclabili, Parchi e ZPS
Ufficio: Pianificazione territoriale
telefono: 0323 495011
e-mail: protocollo@cert.provincia.verbania.it

Relazione istruttoria

Verbania, 14 dicembre 2015

Protocollo n. 32781

tecnico istruttore: Sergio Gasparotti
responsabile del procedimento: Sergio Gasparotti

oggetto:

Comune di Macugnaga. Variante semplificata n. 21 al PRG per realizzazione opera pubblica (eco piazzola), ai sensi dell'art. 17 bis della legge regionale n. 56 del 5.12.1977 e successive modificazioni, adottata con delibere di Giunta comunale n. 81 del 28.7.2015 e n. 96 del 6.10.2015. Relazione istruttoria (parere).

1. Premessa

Il Comune di Macugnaga ha attivato le procedure per la formazione e l'approvazione di una variante semplificata al Piano regolatore generale per la realizzazione di una opera pubblica (eco piazzola), ai sensi dell'art. 17 bis della legge regionale n. 56 del 5.12.1977, così come da ultimo modificata dalla legge regionale n. 3 del 25 marzo 2013 e dalla legge regionale n. 17 del 12 agosto 2013.

Il Comune di Macugnaga ha convocato la seconda seduta della Conferenza di servizi sulla proposta di opera pubblica, comprensiva degli elaborati della variante urbanistica, per il giorno 15.12.2015 con nota protocollo comunale n. 4939 del 10.11.2015 (protocollo provinciale n. 29865 del 10.11.2015).

In sede di Conferenza di servizi, vista la proposta di opera pubblica, comprensiva degli elaborati della variante urbanistica, e valutate le osservazioni eventualmente pervenute in seguito alla fase di pubblicazione, la Provincia si esprime definitivamente per le proprie competenze, formulando il proprio parere, ai sensi dell'art. 17 bis, comma 2, lettera e) della legge regionale n. 56 del 5.12.1977 e successive modificazioni.

Il Presidente della Provincia, con nota protocollo provinciale n. 22507 del 18.8.2015, ha delegato l'arch. Luigi Formoso, Dirigente del Settore Politiche territoriali, Parchi, Infrastrutture e Trasporti, a rappresentare la Provincia del Verbano Cusio Ossola nelle conferenze di servizi relative al procedimento in oggetto e a esprimersi e a votare per le competenze proprie della Provincia, ai sensi dell'art. 15 bis, comma 4, della legge regionale n. 56 del 5.12.1977 e successive modificazioni.

Settore IV

Politiche territoriali
Parchi
Infrastrutture
Trasporti

PROVINCIA



VERBANO CUSIO OSSOLA

2. Inquadramento normativo generale

- legge regionale n. 56 del 5 dicembre 1977, "Tutela ed uso del suolo", pubblicata sul Bollettino Ufficiale n. 53 del 24.12.1977;
- legge regionale n. 3 del 25 marzo 2013, "Modifiche alla legge regionale 5 dicembre 1977, n. 56 (Tutela ed uso del suolo) e ad altre disposizioni regionali in materia di urbanistica ed edilizia", pubblicata sul Bollettino Ufficiale n. 13 del 28.3.2013;
- legge regionale n. 17 del 12 agosto 2013, "Disposizioni collegate alla manovra finanziaria per l'anno 2013", pubblicata sul Bollettino Ufficiale n. 33 del 14.8.2013;
- decreto della Presidente della Giunta regionale 5 marzo 2007, n. 2/R, regolamento regionale recante: "Disciplina delle Conferenze di pianificazione previste dall'articolo 31 bis della legge regionale 5 dicembre 1977, n. 56 (Tutela ed uso del suolo), come inserito dall'articolo 2 della legge regionale 26 gennaio 2007, n. 1", pubblicato sul Bollettino Ufficiale n. 10 del 8.3.2007;
- delibera della Giunta regionale 19 marzo 2007, n. 13-5509, "Criteri ed istruzioni procedurali e tecniche a cui devono attenersi i rappresentanti regionali che partecipano alle Conferenze di pianificazione di cui agli articoli 31 bis e 31 ter della legge regionale 5 dicembre 1977, n. 56 e s.m.i.", pubblicata sul Bollettino Ufficiale n. 14 del 5.4.2007;
- esame nota della Giunta provinciale n. 57 del 25 settembre 2008, "Varianti strutturali ai piani regolatori generali. Legge regionale n. 1 del 26 gennaio 2007. Modalità di partecipazione alle Conferenze di pianificazione e di espressione del parere";

3. Iter procedimentale

3.1. Iter esterno

- il Comune di Macugnaga ha avviato le procedure per la formazione e l'approvazione di una variante semplificata al Piano regolatore generale per la realizzazione di una opera pubblica (eco piazzola), ai sensi dell'art. 17 bis della legge regionale n. 56 del 5.12.1977, con delibera di Giunta comunale n. 15 del 16.3.2015;
- il Comune di Macugnaga ha convocato la prima riunione della Conferenza di servizi con nota protocollo comunale n. 3503 del 7.8.2015, protocollo provinciale n. 21848 del 7.8.2015;
- la prima Conferenza di servizi si è svolta in data 10.9.2015;
- il Comune di Macugnaga ha convocato la seconda seduta della Conferenza di servizi con nota protocollo comunale n. 4939 del 10.11.2015, protocollo provinciale n. 29865 del 10.11.2015.

3.2. Iter interno

In sede di Conferenza di servizi, vista la proposta di opera pubblica, comprensiva degli elaborati della variante urbanistica, e valutate le osservazioni eventualmente pervenute in seguito alla fase di pubblicazione, la Provincia si esprime definitivamente per le proprie competenze, formulando il proprio parere, ai sensi dell'art. 17 bis, comma 2, lettera e) della legge regionale n. 56 del 5.12.1977 e successive modificazioni.

Il Servizio Pianificazione territoriale, Infrastrutture, Parchi e ZPS cura le seguenti fasi procedurali interne:

- mette a disposizione degli altri servizi provinciali coinvolti nell'istruttoria della variante copia della stessa, ovvero delle parti di rispettiva competenza;
- svolge l'istruttoria e la verifica di compatibilità territoriale della variante;
- raccoglie le osservazioni relative degli altri servizi provinciali coinvolti nell'istruttoria della variante (Settore Ambiente e Georisorse, Settore Politiche agricole e montane, Tutela faunistica, Protezione civile, Settore Opere pubbliche e Viabilità, Edilizia scolastica);
- riconduce ad unitarietà il parere di competenza della Provincia da esprimere in Conferenza, anche attraverso opportune conferenze interne.

Settore IV

Politiche territoriali
Parchi
Infrastrutture
Trasporti

PROVINCIA



VERBANO CUSIO OSSOLA

La proposta di opera pubblica, comprensiva degli elaborati della variante urbanistica e degli elaborati di natura ambientale, sono stati trasmessi al Settore Ambiente e Georisorse, al Settore Politiche agricole e montane, Tutela faunistica, Protezione civile e al Settore Opere pubbliche e Viabilità, Edilizia scolastica per le analisi, le verifiche e le osservazioni di loro competenza con nota protocollo n. 22510 del 18.8.2015.

4. Documentazione

4.1. Documentazione consegnata

La documentazione amministrativa e tecnica inviata alla Provincia è la seguente (protocollo comunale n. 3503 del 7.8.2015, protocollo provinciale n. 21848 del 7.8.2015):

documentazione amministrativa

- delibera di Giunta comunale n. 59 del 17.6.2015 (su supporto informatico);
- delibera di Giunta comunale n. 81 del 28.7.2015 (su supporto informatico);
- attestato di conformità della documentazione tecnica su supporto informatico all'originale;

documentazione tecnica (elaborati opera pubblica progetto preliminare)

- Relazione - Progetto preliminare, luglio 2015, predisposta dall'arch. Monica Bacchetta (su supporto informatico);
- Progetto Preliminare, luglio 2015, scala 1:100, predisposto dall'arch. Monica Bacchetta (su supporto informatico);

documentazione tecnica (elaborati variante urbanistica)

- PR 1 - Relazione Illustrativa, luglio 2015, predisposta dall'arch. Monica Bacchetta (su supporto informatico);
- PR 2 - Estratto di P.R.G.C. vigente, luglio 2015, scala 1:2000, predisposto dall'arch. Monica Bacchetta (su supporto informatico);
- PR 3 - Sovrapposizione P.R.G.C. vigente e proposta di variante, luglio 2015, scala 1:2000, predisposta dall'arch. Monica Bacchetta (su supporto informatico);
- PR 4 - Proposta di Variante, luglio 2015, scala 1:2000, predisposta dall'arch. Monica Bacchetta (su supporto informatico);
- Relazione geologica preliminare di compatibilità all'idoneità di utilizzazione urbanistica in rapporto alle opere in progetto, luglio 2015, predisposta dal dr. geol. Francesco Sfratato (su supporto informatico);

documentazione tecnica (elaborati verifica di assoggettabilità alla VAS)

- Rapporto preliminare per la verifica di assoggettabilità alla valutazione ambientale strategica, aprile 2015, predisposto dall'arch. Monica Bacchetta (su supporto informatico);

La documentazione integrativa amministrativa e tecnica inviata alla Provincia è la seguente (protocollo comunale n. 4939 del 10.11.2015, protocollo provinciale n. 29865 del 10.11.2015):

documentazione amministrativa

- delibera di Giunta comunale n. 96 del 6.10.2015 (su supporto informatico);

documentazione tecnica (elaborati variante urbanistica)

- Integrazioni, settembre 2015, predisposte dall'arch. Monica Bacchetta (su supporto informatico);

L'istruttoria è stata condotta prendendo in esame tutta la documentazione trasmessa.

Settore IV

Politiche territoriali
Parchi
Infrastrutture
Trasporti

PROVINCIA



VERBANO CUSIO OSSOLA

4.2. Carenze documentali

Si ricorda che la variante urbanistica modifica il PRG vigente e, al termine del procedimento, sostituisce integralmente gli elaborati tecnici che ne fanno parte.

4.3. Carenze formali

Nulla da rilevare.

5. Inquadramento territoriale

5.1. Strumenti di pianificazione di livello comunale

Il Comune di Macugnaga è dotato di un Piano regolatore generale comunale approvato con delibera di Giunta regionale n. 27-2934 del 28.11.2011, pubblicata sul BUR n. 49 del 7.12.2011.

Al Piano regolatore generale comunale sono state apportate le seguenti varianti:

- variante parziale n. 1 approvata con delibera di Consiglio comunale n. 21 del 27.6.2003;
- variante parziale n. 2 approvata con delibera di Consiglio comunale n. 20 del 27.6.2003;
- variante parziale n. 3 approvata con delibera di Consiglio comunale n. 19 del 27.4.2004;
- variante parziale n. 4 adottata con delibera di Consiglio comunale n. 24 del 27.6.2003, revocata con delibera di Consiglio comunale n. 20 del 27.4.2004;
- variante strutturale n. 5 adottata con delibera di Consiglio comunale n. 21 del 27.4.2004, cui non ha mai fatto seguito l'approvazione;
- modificazione n. 6 approvata con delibera di Consiglio comunale n. 22 del 27.4.2004;
- modificazione n. 7 approvata con delibera di Consiglio comunale n. 31 del 30/06/2004;
- variante strutturale n. 8 adottata preliminarmente con delibera di Consiglio comunale n. 33 del 30.6.2004, poi ricompresa nella successiva dodicesima variante strutturale;
- variante parziale n. 9 approvata con delibera di Consiglio comunale n. 2 del 10.1.2005;
- modificazione n. 10 approvata con delibera di Consiglio comunale n. 57 del 9.12.2004;
- modificazione n. 11 approvata con delibera di Consiglio comunale n. 20 del 30.5.2005;
- variante strutturale n. 12 adottata con delibera di Consiglio comunale n. 4 del 29.3.2011, approvata con delibera di Giunta regionale n. 27-2934 del 28.11.2011, pubblicata sul BUR n. 49 del 7.12.2011;
- modificazione n. 13 approvata con delibera di Consiglio comunale n. 70 del 24.11.2006;
- modificazione n. 14 approvata con delibera di Consiglio comunale n. 17 del 31.3.2009;
- variante parziale n. 15 approvata con delibera di Consiglio comunale n. 71 del 22.12.2010;
- modificazione n. 16 approvata con delibera di Consiglio comunale n. 45 del 29.9.2011;
- variante parziale n. 17 approvata con delibera di Consiglio comunale n. 7 del 4.4.2013;
- modificazione n. 18 approvata con delibera di Consiglio comunale n. 15 del 29.4.2013;
- variante parziale n. 19 approvata con delibera di Consiglio comunale n. 24 del 25.7.2014;
- modificazione n. 20 approvata con delibera di Consiglio comunale n. 42 del 30.9.2014.

Il Comune di Macugnaga è dotato di un Piano di zonizzazione acustica approvato con delibera di Consiglio comunale n. 43 del 27.7.2006.

Il Comune di Macugnaga ha approvato il Piano delle alienazioni e valorizzazioni immobiliari con delibera del Consiglio comunale n. 13 del 15.5.2015.

Settore IV

Politiche territoriali
Parchi
Infrastrutture
Trasporti

PROVINCIA



VERBANO CUSIO OSSOLA

5.2. Strumenti di pianificazione di livello sovracomunale

La Provincia del Verbano Cusio Ossola è dotata di un Piano territoriale provinciale (PTP) adottato con delibera di Consiglio provinciale n. 25 del 2.3.2009.

6. Contenuti della variante

La proposta di opera pubblica è relativa alla realizzazione di una eco piazzola per la posa di contenitori di raccolta dei rifiuti solidi urbani da collocare lungo la via Ludovico Iacchetti, in centro abitato di Staffa, angolo strada comunale via Del Ronco.

La proposta di variante urbanistica è relativa ad una porzione di area privata (circa 40 mq) e prevede il cambio di destinazione d'uso da "RS/S1 - Aree residenziali sature", art. 35 delle Norme tecniche di attuazione del PRG, a "SP/1 - Aree per attrezzature di pubblica utilità. Eco piazzola", art. 57 delle Norme tecniche di attuazione del PRG.

La porzione di area privata soggetta ad esproprio è identificata al Catasto terreni al foglio n. 17, mappale n. 659 (superficie complessiva di 440 mq).

L'area oggetto di intervento è assoggettata ai vincoli di cui al D.Lgs. 42/2004, L.R. 32/2008, D.M. 1.8.2005, D.M. 23.6.1951, D.M. 30.6.1954 ed è esterna al perimetro delle Zone di Protezione Speciale (ZPS) IT1140018 e IT1140019 di cui alla Direttiva CEE n. 79/409/CEE e n. 92/43/CEE e D.M. 17 ottobre 2007.

L'area oggetto di intervento è soggetta a vincolo idrogeologico (L.R. 45/1989 e L.R. 44/2000) e rientra nella classe di pericolosità geomorfologica e di idoneità all'utilizzazione urbanistica IIIa per il 38,19% e IIb2 per il 61,81%. L'area oggetto di intervento è dichiarata opera pubblica non diversamente localizzabile.

L'area oggetto di intervento è individuata tra le "Aree di tipo misto", classe 3, nel Piano di zonizzazione acustica approvato con delibera di Consiglio comunale n. 43 del 27.7.2006.

L'area oggetto di intervento non è soggetta ad usi civici.

7. Carenze formali (riferimenti non pertinenti, definizioni non univoche, imprecisioni lessicali, scarsa leggibilità o del testo o della cartografia, ecc.)

Nulla da rilevare.

8. Compatibilità con il Piano territoriale provinciale (PTP)

8.1. Misure di salvaguardia (norme specificatamente individuate dal Consiglio provinciale nell'atto di adozione del Piano territoriale provinciale ai sensi dell'art. 8, comma 2, della legge regionale 5 dicembre 1977, n. 56)

Le misure di salvaguardia sono decadute il 2.3.2012, passati tre anni dalla data di adozione del Piano territoriale provinciale (art. 58 della legge regionale n. 56 del 5.12.1977).

8.2. Prescrizioni, direttive e indirizzi (norme attualmente non cogenti contenute nel Piano territoriale provinciale adottato)

Nulla da rilevare.

8.3. Conclusioni

Nulla da rilevare.

Settore IV

Politiche territoriali
Parchi
Infrastrutture
Trasporti

PROVINCIA



VERBANO CUSIO OSSOLA

9. Compatibilità con le linee di indirizzo strategico e di programmazione della Provincia e con piani, programmi e progetti nelle specifiche materie di competenza esclusiva dell'ente

Il Settore Ambiente e Georisorse, il Settore Politiche agricole e montane, Tutela faunistica, Protezione civile e il Settore Opere pubbliche e Viabilità, Edilizia scolastica non hanno espresso il contributo di loro competenza.

10. Valutazione ambientale strategica

I procedimenti relativi alla fase di verifica di assoggettabilità e alla fase di valutazione ambientale strategica si svolgono all'interno delle conferenze di servizi "in modo integrato con la procedura di approvazione", anche in base ai disposti della delibera di Giunta regionale n. 12-8931 del 9.6.2008.

Il Comune di Macugnaga ha avviato la verifica di assoggettabilità alla VAS con delibera di Consiglio comunale n. 15 del 16.3.2015.

Il Comune di Macugnaga ha individuato l'Autorità proponente, l'Autorità procedente e la struttura con specifica competenza in materia di tutela, protezione e valorizzazione ambientale, cui si avvale l'Autorità competente alla VAS, con delibere di Giunta comunale n. 15 del 30.1.2014 e n. 15 del 16.3.2015.

Il Comune di Macugnaga ha escluso la variante dal processo di valutazione ambientale strategica con delibere di Giunta comunale n. 59 del 17.6.2015 e n. 93 del 6.10.2015.

11. Conclusioni

Il Servizio scrivente esprime parere favorevole alla variante e non ritiene di formulare osservazioni al Comune di Macugnaga al fine di ottemperare a quanto previsto esplicitamente o implicitamente dalla legge regionale n. 56 del 5.12.1977 e successive modificazioni.

IL RESPONSABILE DEL SERVIZIO

(arch. Sergio Gasparotti)

Sergio Gasparotti

IL DIRIGENTE

(arch. Luigi Formoso)

Luigi Formoso





REGIONE
PIEMONTE

Direzione Ambiente, Governo e Tutela del Territorio

Settore Copianificazione Urbanistica Area Nord-Est
Copianificazioneurbanistica.areanordest@regione.piemonte.it

COMUNE DI MACUGNAGA
Data 15 DIC 2015
Prot. N. 5569

Data 15/12/2015
Protocollo 40769/A1607

Al Comune di MACUGNAGA

Protocollo
Pratica
Prot.Gen.n.25652/A1600 in data 12.08.2015
Rif.Prot.n.3503 in data 07.08.2015 del Comune di Macugnaga
Prot.Gen.n.33676/A1600 in data 14.10.2015
Rif.Prot.n.4447 in data 13.10.2015 del Comune di Macugnaga
Prot.Gen.n.37250/A1600 in data 12.11.2015
Rif.Prot.n.4939 in data 10.11.2015 del Comune di Macugnaga

Pratica n. B50419

OGGETTO: L.R. 56/77 e s.m.i., art.17 bis, comma 6

Comune di MACUGNAGA (VCO)

**Variante semplificata per "Lavori di realizzazione di un'eco-piazzola per la
posa di contenitori di raccolta dei rifiuti solidi urbani", n. 21/2015
Conferenza di servizi del 15.12.2015**

PREMESSE

Con Deliberazione di Giunta Comunale n. 15 in data 16.03.2015 l'Amministrazione Comunale ha stabilito di avviare le procedure necessarie al fine della realizzazione di un'ecopiazzola per la posa di contenitori di raccolta dei rifiuti solidi urbani da collocare lungo la Via Ludovico Iacchetti, non prevista dal PRG vigente e pertanto da assoggettare alla procedura prevista dall'art. 17 bis, comma 6, della L.R. 56/77 e s.m.i.;

Con D.G.C. n. 59 in data 17.06.2015 è stato approvato il "Rapporto preliminare per la verifica di assoggettabilità alla valutazione ambientale strategica" ed il "Parere in materia di Valutazione Ambientale Strategica" redatto dall'Organo Tecnico Comunale in data 12.06.2015, e, preso atto delle motivazioni espresse con il verbale della conferenza di servizi del 12.06.2015, è stata deliberata l'esclusione della variante dal processo di Valutazione Ambientale Strategica;

Con D.G.C. n. 81 in data 28.07.2015 sono stati approvati "nei limiti delle proprie competenze e con riguardo alla procedibilità tecnica connaturata alla Convocazione della conferenza di copianificazione" i seguenti elaborati:

Via Tripoli, 33
13900 Biella
Tel. 015.8551515
Fax 015.8551560



Via Dominioni 4
28100 Novara
Tel. 0321.666725
Fax 032.666744

21

- **Elaborati Progetto Preliminare:**
 - *Relazione di Progetto Preliminare (con indicata Localizzazione, Intervento Proposto e Quadro economico)*
 - *Progetto Preliminare in scala 1/100 (con indicato Pianta, Sezione e Prospetti)*
- **Elaborati variante semplificata al P.R.G.C. – variante n. 21/2015:**
 - *PR1 – Relazione Illustrativa*
 - *PR2 – Estratto P.R.G.C. vigente*
 - *PR3 – Sovrapposizione P.R.G.C. Vigente e proposta di Variante*
 - *PR4 – Proposta di Variante*
- **Elaborato geologico:**
 - *Relazione geologica preliminare di compatibilità all'idoneità di utilizzazione urbanistica in rapporto alle opere in progetto ai sensi del D.M. 14.01.2008 e s.m.i., D.P.R. 06.06.2001 n. 380, C.P.G.R. N. 7/LAP del 8 maggio 1996 PG. 3201 del 21.07.2015*

In data **10.09.2015** è stata effettuata la **prima seduta** della **Conferenza di Servizi**, convocata con nota prot. 3503 in data 07.08.2015.

DESCRIZIONE DELLA VARIANTE

L'intervento proposto ha per oggetto la realizzazione di un'**ecopiazzola** per la posa di contenitori di raccolta dei rifiuti solidi urbani da collocare lungo la Via Ludovico Iacchetti, in centro abitato di Staffa, angolo strada comunale Via Del Ronco; il progetto comporta la realizzazione di un modesto rilevato con fondo in cls con installazione al suo interno di bidoni per la raccolta di RSU;

I contenuti della variante riguardano pertanto la modifica della destinazione urbanistica di una porzione di area privata di c.a 40 mq, attualmente classificata dal PRGC vigente come "*Aree Residenziali sature di modeste dimensioni – Classe RS/SI*" di cui all'art. 35 delle NTA, e di un'area di c.a 7 mq destinata a rete viaria pubblica Via Del Ronco, in area per "*Attrezzature di pubblica utilità – SP/I*" di cui all'art. 57 delle NTA; inoltre c.a 1 mq individuato dal Piano vigente come rete viaria pubblica viene classificato quale "*Aree Residenziali sature di modeste dimensioni – Classe RS/SI*".

STRUMENTI DI PIANIFICAZIONE SOVRAORDINATA

- **PIANO TERRITORIALE REGIONALE** [approvato con Deliberazione del Consiglio Regionale n. 122-29783 del 21 luglio 2011 (pubblicata sul BUR n. 32 del 11.8.2011)];
- **PIANO PAESAGGISTICO REGIONALE** (adottato con Deliberazione di Giunta Regionale n.53-11975 del 04.08.2009 e successivamente riadattato con D.G.R. n. 20-1442 del 18 maggio 2015).

STRUMENTAZIONE URBANISTICA COMUNALE

Il Comune di **MACUGNAGA** è dotato di P.R.G.C. approvato con D.G.R. n. 1-5187 del 04.02.2002 e successivamente modificato con numerose varianti, tra cui la variante approvata con D.G.R. n. 27 – 2934 del 28.11.2011;

L'elaborato P/2 – V12 “Variante N.8 al P.R.G.C. vigente e sua variante ‘in itinere’ (Var. 12) – Planimetria di P.R.G.C. Pecetto-Staffa” classifica l’area sulla quale verranno realizzate le opere in “Aree Residenziali sature di modeste dimensioni – Classe RS/SI”, normate dall’art. 35 delle NTA; l’area risulta inoltre interferita dal dettato normativo degli artt. 27 “Rete viaria” e 30 “Fasce di rispetto dei corsi d’acqua”;

L’area è assoggettata a vincolo ambientale ai sensi del D.Lgs 42/2004 e s.m.i. (art. 142, punto c, “Fasce di rispetto dai fiumi, torrenti e corsi d’acqua”) e del D.M. 01.08.1985 “Galassino”; è inoltre assoggettata a vincolo idrogeologico; con riferimento alla cartografia geologica della variante al PRGC approvata con D.G.R. n. 27 – 2934 del 28.11.2011 (Cfr. “Relazione geologica preliminare di compatibilità all’idoneità di utilizzazione urbanistica in rapporto alle opere in progetto...”, pag. 2) l’area rientra nella Classe di Pericolosità Geomorfologica e di Idoneità all’Utilizzazione urbanistica IIIA per il 38,19% e IIIB2 per il 61,81% (Cfr. Relazione Illustrativa, pag. 6);

Con riferimento alla porzione di intervento all’interno della Classe IIIA risulta riportato che “si afferma che trattasi di opere pubblica NON diversamente localizzabile ... e che pertanto non sono possibili collocazioni diverse e/o alternative rispetto all’area da servire (isolato) con la presente infrastruttura.” (Cfr. pag. 7);

Il Piano di Zonizzazione Acustica vigente classifica l’area oggetto di intervento in classe 3 “Aree di tipo misto”.

TUTTO CIO’ PREMESSO, SI FORMULANO LE SEGUENTI VALUTAZIONI

- Richiamato il verbale della prima seduta della Conferenza di Servizi in cui viene rilevato che il contributo dell’OTC di verifica di assoggettabilità alla VAS non è stato perfezionato mediante l’acquisizione del parere obbligatorio e vincolante del settore regionale competente;

- Acquisito il contributo del Settore Valutazioni Ambientali e Procedure Integrate prot. n. 31335/A16.05A del 28.09.2015 - ove risulta riportato che “non paiono sussistere criticità ambientali tali da rendere necessaria l’attivazione della fase di valutazione della procedura di VAS a condizione che vengano recepite le osservazioni formulate ai paragrafi precedenti”: “dovrà essere posta particolare attenzione alla scelta dei materiali da utilizzare, che dovranno risultare coerenti con la tradizione costruttiva locale, e dovrà essere valutata la possibilità di prevedere idonei elementi di schermatura atti a ridurre la percezione visiva dei nuovi manufatti” - che costituisce allegato 1 al presente parere;

- Preso atto che, con riferimento al sopraccitato parere regionale, risulta riportato nell’elaborato “Integrazioni” – trasmesso con nota comunale prot. 4939 in data 10.11.2015 - che “durante la fase progettuale si terranno in considerazione le indicazioni fornite, fermo restando che le tecniche costruttive previste saranno analoghe a quelle utilizzate per le ecopiazze esistenti lungo il territorio comunale e realizzate negli anni 2012-2013

regolarmente autorizzate dagli Enti preposti alla tutela paesaggistica dei luoghi.” (Cfr. punto 3, “Mitigazioni e compensazioni ambientali”);

- Vista la nota comunale prot. 4447 del 13.10.2015, di cui prot. 33676/A16000 del 14.10.2015, con la quale sono stati trasmessi ai soggetti competenti in materia ambientale il “Parere in materia di Valutazione Ambientale Strategica (integrazione a proprio precedente parere del 12.06.2015)”, sottoscritto in data 30.09.2015 dall’OTC, e la D.G.C. n. 93 del 06.10.2015 che conferma l’esclusione della variante in esame dal processo di VAS;

- Acquisito il contributo del Settore Tecnico prot. 49864/A1817A del 02.10.2015, di cui prot. 32152/A16000 del 02.10.2015, ove risulta riportato che “**Per quanto di competenza nulla osta alla variante in oggetto**”, che costituisce **allegato 2** al presente parere;

- Preso atto che nelle integrazioni presentate in ordine alla verifica della **zonizzazione acustica**, la classificazione acustica rimane invariata a seguito della presente variante (“Aree di tipo misto”, classe 3) e che nell’elaborato “Integrazioni” risulta riportato che “Trattandosi di attività di tipo temporaneo (lo svuotamento e la pulizia dei contenitori) non si modificano né la tipologia dell’area né la classe” (Cfr. punto “1 Zonizzazione acustica, C) Considerazioni conclusive”);

- Preso atto che come riportato nel sopraccitato elaborato “l’area oggetto di intervento non è soggetta ad **usi civili**”. (Cfr. punto 2).

In esito alla disamina dei contributi sopraccitati e delle integrazioni documentali presentate, richiamato l’art. 17bis, comma 2, lettera e, della L.R. 56/77 e s.m.i., si ritiene che non sussistano motivi ostativi o di dissenso alla conclusione del procedimento in oggetto.

Il Funzionario incaricato
arch. Giuseppe FERRERA



Il Direttore
ing. Stefano RIGATELLI
*Il presente documento è sottoscritto con firma
digitale ai sensi dell’art. 21 del d.lgs. 82/2005.*

Allegati:

- **All.1** Parere del Settore Valutazioni Ambientali e Procedure Integrate, espresso con nota prot. 31335/A16.05A del 28.09.2015
- **All. 2** Parere unico del Settore Geologico, espresso con nota prot. n. 49864/A1817A del 02.10.2015

24



**REGIONE
PIEMONTE**

Direzione Ambiente, Governo e Tutela del territorio

Valutazioni Ambientali e Procedure Integrate

valutazioni.ambientali@regione.piemonte.it

Data **28 SET. 2015**

Protocollo **31335** /A16.05A

Classificazione **13.200.60 - 039/COM/2015**

ns. rif. Prot. n. 29761 in data 15.09.2015

Al Comune di Macugnaga (VB)
Area Tecnica
Servizi Edilizia Privata, Opere e
Patrimonio, Lavori Pubblici, Urbanistica,
Ambiente
TECNICO.MACUGNAGA@PCERT.IT

**Al Settore regionale Copianificazione
Urbanistica Area Nord-Est**

OGGETTO: Procedura di Valutazione ambientale strategica (VAS) - Fase di VERIFICA
(Dir. 2001/42/CE, d.lgs. 152/2006, d.g.r. n. 12-8931 del 09.06.2008).

Comune di Macugnaga (VB). Variante semplificata art. 17bis, comma 6, l.r. 56/1977 – realizzazione di un'eco-piazzola per la posa di contenitori di raccolta dei rifiuti solidi urbani ubicata in via Ludovico Iacchetti angolo via del Ronco. **Contributo dell'Organo Tecnico regionale per la VAS.**

Con riferimento alla Fase di Verifica della procedura di Valutazione ambientale strategica (VAS) in oggetto, si trasmette il contributo dell'Organo tecnico regionale redatto a seguito dell'istruttoria condotta dai Settori interessati della Direzione regionale *Ambiente, Governo e Tutela del territorio*.

Il contributo contiene indicazioni di cui tenere conto nell'ambito dei lavori della Conferenza dei Servizi e che dovranno essere oggetto di valutazione ai fini della predisposizione della relazione dell'Organo Tecnico Comunale per la VAS e dei conseguenti provvedimenti.

1. Previsioni della Variante

La Variante urbanistica si riferisce alla trasformazione di un'area attualmente a destinazione "Aree residenziali sature RS/S1" ad "Attrezzature di pubblica utilità SP1" finalizzata alla realizzazione di un'eco-piazzola per la posa di contenitori di raccolta dei rifiuti solidi urbani.

Con la Variante in esame viene proposta la localizzazione dell'eco-piazzola, già per altro prevista dal vigente PRGC in altra zona, in un'area più adeguata e dedicata di

Via Principe Amedeo, 17
10123 Torino
Tel. 011.4321410
Fax 011.4323771

C.so Bolzano, 44
10121 Torino
Tel. 011.4321448
Fax 011.4325870

25

superficie pari a 40 mq con le seguenti finalità:

- la dismissione dell'attuale punto di raccolta dei rifiuti differenziati situati sul sedime stradale di via Iacchetti che risulta migliorativa per ovvie ragioni di sicurezza;
- la razionalizzazione e la miglior efficienza del sistema di raccolta con conseguente aumento delle quantità di rifiuti recuperati;
- il miglioramento dell'accessibilità all'area di conferimento per gli utenti.

Attualmente l'area in trasformazione si presenta quale prato alberato delimitato da un muretto di contenimento in fregio al sedime di una strada comunale.

2. Considerazioni di carattere ambientale, territoriale e paesaggistico

In linea generale, tenuto conto del carattere puntuale della Variante, non si ritiene che l'intervento previsto possa incidere in termini rilevanti sul sistema ambientale e paesaggistico del territorio comunale.

Il Rapporto preliminare per la verifica di assoggettabilità alla Vas della Variante risulta esaustivo con riguardo alle valutazioni sulle principali tematiche di carattere ambientale (*aria ed atmosfera, acqua, suolo e sottosuolo, natura e biodiversità, energia, traffico e mobilità sostenibile, rifiuti, paesaggio ed acustica*).

Di seguito, si riportano comunque alcune considerazioni, in particolare relativamente agli impatti conseguenti l'attuazione dello strumento urbanistico e alle misure di mitigazione e/o compensazione, da tenere presenti nell'ambito del successivo iter di elaborazione della Variante per garantire la massima sostenibilità delle previsioni proposte.

- **Acque superficiali:** si suggerisce di porre attenzione alla presenza del Rio Tambach nelle immediate vicinanze, rientrando l'opera oggetto di Variante nella fascia di rispetto dei corsi d'acqua ai sensi dell'art. 29 (*Sponde dei laghi, dei fiumi, dei torrenti, dei canali e dei ril*) della l.r. 56/77.
- **Rifiuti:** in riferimento a questa componente si ricorda che lo spostamento e gestione dell'eco-piazzola deve integrarsi e coordinarsi con il servizio di raccolta rifiuti urbani esistente. Nello specifico occorre valutare insieme al Consorzio di riferimento (nel caso in questione il COUB VCO) ed alla Società che gestisce la raccolta dei rifiuti nel territorio che non ci siano impedimenti per lo svuotamento dei cassonetti. Inoltre per quanto concerne la fase di cantiere, si suggerisce di porre particolare attenzione alla gestione dei rifiuti prodotti, valutando eventualmente destinazioni diverse dalla discarica, volte all'eventuale recupero. Per quanto riguarda i comparti acquedottistico, fognario e depurativo, si sottolinea la necessità di acquisire la preliminare valutazione del Gestore del Servizio Idrico Integrato Comuni Riuniti VCO Srl circa la fattibilità e sostenibilità del nuovo intervento.
- **Paesaggio:** per quanto attiene a tale componente si segnala che con d.g.r. n. 20-1442 del 18.05.2015 è stato riadottato il Piano Paesaggistico regionale (PPR). A far data dalla nuova adozione dello stesso, ai sensi del comma 9 dell'art. 143 del Codice dei Beni Culturali e del Paesaggio, vige il regime di salvaguardia per le prescrizioni degli artt. 3, 13, 14, 15, 16, 18, 23, 26, 33 e 39 delle NdA, nonché per le prescrizioni d'uso, di cui all'articolo 143, comma 1, lettera b., del d.lgs. 42/2004, riportate nel *Catalogo dei beni paesaggistici del Piemonte, Prima parte*. Si ritiene quindi necessario verificare che i contenuti dello strumento urbanistico in oggetto non siano in contrasto con tali prescrizioni.

16

In termini operativi, si evidenzia che il territorio di Macugnaga è connotato, oltre che da aree tutelate per legge ai sensi dell'art. 142 del d.lgs. 42/2004 e s.m.i. (correttamente richiamate nella documentazione ambientale della Variante in oggetto), anche da immobili e aree di notevole interesse pubblico individuati ai sensi degli artt. 136 e 157 del medesimo decreto. Nello specifico si segnalano:

- il d.m. 3.06.1925 "Dichiarazione di notevole interesse pubblico del tiglio secolare esistente nel fondo" (numero di riferimento regionale A157);
- il d.m. 9.07.1927 "Dichiarazione di notevole interesse pubblico di terreni esistenti presso la Cascata di Quarazza, siti nel Comune di Macugnaga (frazione Borca)" (numero di riferimento regionale A158);
- il d.m. 15.09.1928 "Dichiarazione di notevole interesse pubblico del bosco di faggi ed abeti neri denominato "Inde Bile" in regione Chiesa Nuova sito nel Comune di Macugnaga" (numero di riferimento regionale A159);
- il d.m. 3.10.1928 "Dichiarazione di notevole interesse pubblico del terreno esistente presso la regione Pecetto di proprietà di Corazza Virginia maritata Grippa Luigi sito nel Comune di Macugnaga" (numero di riferimento regionale A160);
- il dd.mm. 9.02.1934 "Dichiarazioni di notevole interesse pubblico dei terreni siti nel Comune di Macugnaga (Frazione Staffa) di proprietà Fantoni Giuseppe fu Leopoldo e Pastori Pietro fu Pietro" (numero di riferimento regionale A161);
- il d.m. 23.06.1951 "Dichiarazione di notevole interesse pubblico di alcune zone site nell'ambito del comune di Macugnaga" (numero di riferimento regionale A162);
- il d.m. 30.06.1954 "Dichiarazione di notevole interesse pubblico della zona fra Pecetto e Staffa, sita nell'ambito del comune di Macugnaga" (numero di riferimento regionale A163);
- il d.m. 1.08.1985 "Dichiarazione di notevole interesse pubblico della zona della Valle Anzasca ricadente nei comuni di Macugnaga, Ceppo Morelli, Vanzone con San Carlo e Bannio Anzino" (numero di riferimento regionale B050);
- la DGR n. 37-8157 del 30.12.2002 "Dichiarazione di notevole interesse pubblico dell'albero monumentale denominato Tiglio di Macugnaga" (numero di riferimento regionale C036).

La presenza dei beni sopra elencati implica il rispetto delle prescrizioni specifiche definite nella *Parte Prima del Catalogo dei Beni paesaggistici del Piemonte*, redatto nell'ambito del PPR.

- **Mitigazioni e compensazioni ambientali:** nonostante la realizzazione dell'eco-piazzola non comporti particolari criticità, nel successivo iter di elaborazione della Variante l'ipotesi progettuale proposta dovrà essere approfondita, al fine di garantire una corretta integrazione della nuova struttura nel tessuto urbano, sia sul piano igienico che su quello dell'immagine dei luoghi. Nello specifico dovrà essere posta particolare attenzione alla scelta dei materiali da utilizzare, che dovranno risultare coerenti con la tradizione costruttiva locale, e dovrà essere valutata la possibilità di prevedere idonei elementi di schermatura atti a ridurre la percezione visiva dei nuovi manufatti.

3. Conclusioni

Analizzati i contenuti della Variante proposta ed il Rapporto preliminare per la verifica di assoggettabilità alla VAS trasmesso, ferma restando la competenza comunale in materia di VAS in relazione ai disposti della DGR n. 12-8931 del 9.06.08, **non paiono sussistere**

criticità ambientali tali da rendere necessaria l'attivazione della fase di valutazione della procedura di VAS a condizione che vengano recepite le osservazioni formulate ai paragrafi precedenti.

In ottemperanza alle indicazioni della DGR n. 12-8931 del 9.06.2008, si ricorda che l'Amministrazione comunale è tenuta a concludere il procedimento di verifica di VAS con un provvedimento che motivi adeguatamente la decisione presa.


Il provvedimento dovrà essere pubblicato, reso consultabile e trasmesso ai soggetti competenti in materia ambientale consultati.

Distinti saluti.

Il Dirigente del Settore

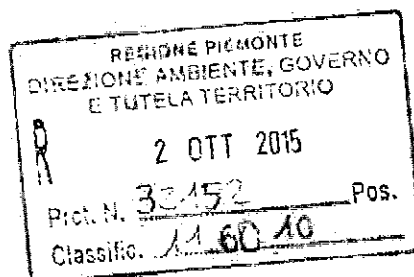
(ing) Aldo LEONARDI

Alemonzo

referenti:
arch. Francesca Finotto
tel. 011.4325978
arch. Lorenza Racca
tel. 011.4325451 



Opere Pubbliche, Difesa del Suolo,
Montagna, Foreste, Protezione Civile, Trasporti e Logistica
Tecnico Regionale - Novara e Verbania
email: tecnico.regionale.NO_VB@regione.piemonte.it
pec: tecnico.regionale.NO_VB@cert.regione.piemonte.it



Prot. N. 49864 (*) /A1817A

Data 2/10/2015

Class: 11.60.10/601/2014C

(*) indicato nei metadati Doqui Acta

DIREZIONE AMBIENTE, GOVERNO E TUTELA DEL
TERRITORIO
A1607A - Settore Copianificazione Urbanistica Area Nord-Est
Via Vittorio Veneto, 109
28922 - VERBANIA

OGGETTO: Comune di MACUGNAGA (VCO)
Variante semplificata per la realizzazione della seguente opera pubblica: "Lavori di realizzazione di un'eco-piazzola per la posa di contenitori di raccolta dei rifiuti solidi urbani".
L.R.56/77, così come modificata con L.R.3/13 e L.R.17/13.

Con riferimento alla richiesta di fornire valutazioni di merito finalizzate alla redazione del parere unico regionale per la conferenza di copianificazione indetta ai sensi dell'art. 17bis della L.R. n.56/77;

Vista la nota di convocazione prot. n.3503 del 7 agosto 2015;

Vista la deliberazione di giunta comunale n. 81 del 28 luglio 2015;

Vista la documentazione progettuale allegata alla citata delibera di cambio di destinazione d'uso da area residenziale saturata ad area per attrezzature pubbliche ed in particolare:

- Gli elaborati di Variante Semplificata a firma dell'arch. Monica Bacchetta, redatti ai sensi dell'art. 17bis, comma 14, L.R.56/77 e s.m.i.;
- L'elaborato "Relazione geologica preliminare di compatibilità all'idoneità di utilizzazione urbanistica in rapporto alle opere in progetto";

Preso atto che i contenuti della variante sono limitati alla sola modifica della destinazione urbanistica di una porzione di area privata in cessione bonaria al Comune e che la variante non introduce alcuna modifica al quadro dei dissesti ed alla carta di sintesi del vigente PRGC approvato con D.G.R. n. 27-2934 del 28/11/2011, (Variante n.17);

Preso atto che la "Relazione geologica preliminare di compatibilità all'idoneità di utilizzazione urbanistica in rapporto alle opere in progetto" può assolvere alla funzione di "relazione geologico tecnica" di cui all'art. 17bis, comma 14, lett. c, della L.R. n.56/77;

Preso atto che l'art. 61 delle vigenti NTA consente opere infrastrutturali di interesse pubblico non altrimenti localizzabili previa verifica di compatibilità;

Per quanto di competenza nulla osta alla variante in oggetto.

Distinti saluti

Il RESPONSABILE DI SETTORE
Ing. Giovanni ERCOLE
(firmato digitalmente)

Handwritten signature

Il funzionario referente:
Dott. Geol. Luigi Andrea Bedoni

Via Mora e Gibin, 4
28100 Novara
Tel. (0321) 666.111
Fax. (0321) 666.121



territorio-ambiente@regione.piemonte.it
territorio-ambiente@cert.regione.piemonte.it

COMUNE DI MACUGNAGA
Data 15 DIC 2015
Prot. N. 5581

**Al Funzionario Istruttore
Giuseppe FERRERA**

Oggetto: *partecipazione della Regione Piemonte nelle Conferenze di copianificazione e valutazione previste dall'art. 15 bis della legge regionale 5 dicembre 1977, n. 56 (Tutela ed uso del suolo), come modificata ed integrata dalle leggi regionali 25 marzo 2013, n. 3 e 12 agosto 2013, n. 17, nelle Conferenze di pianificazione, secondo quanto previsto dall'art. 89, comma 3, per i procedimenti avviati alla data di entrata in vigore della legge regionale 25 marzo 2013, n. 3, e nelle Conferenze di servizi previste dalla legge 241/90 in applicazione della legge regionale n. 56/1977.*

Io sottoscritto, Stefano Rigatelli, Direttore della direzione Ambiente, Governo e Tutela del Territorio

Giuseppe Ferrera, in qualità di Funzionario Istruttore alla pratica assegnata, a partecipare nella Conferenza in oggetto a soli fini istruttori con compiti esclusivamente tecnici; egli sottoscrive il verbale in qualità di Funzionario Istruttore.

REGIONE PIEMONTE
DIREZIONE AMBIENTE, GOVERNO
E TUTELA TERRITORIO

R 3 0 OTT 2015

Prot. N. 35672/A/16000 Pos.

Classific. 14.60.10

Il Direttore
(ing. Stefano RIGATELLI)

Il presente documento è sottoscritto con firma digitale ai sensi dell'art. 21 del d.lgs. 82/2005.

referente:
Giuseppe Timirello